



## Routedetails

Vertrekadres : **Kanodreef , Gent (B, 9000)**  
 Bestemming : **Frank Craeybeckxlaan , Antwerpen - Deurne (B, 2100)**  
 Afstand : **64.8 km**  
 Reistijd : **00:42**  
 Optimalisatie : **Optimaal**  
 Voertuig : **Auto**

## Routebeschrijving



















uw vertrekpunt is: Kanodreef , Gent (B, 9000)

1		Op de Kanodreef direct rechts afslaan naar de Watersportlaan			0,11	00:00
2		Neem na 139 m tweede afslag op de rotonde naar de Charles Andrieslaan			0,25	00:00
3		Op de Sint-Lievenslaan/R40 rechts aanhouden naar de Sint-Lievenslaan/R40		<b>R40</b>	2,84	00:04
4		Op de Sint-Lievenslaan/R40 na 179 m rechts afslaan naar de Dierentuinlaan			3,02	00:05
5		Op de Bellevue na 102 m verder op de Bellevue <b>volg aanwijzingen:</b> <a href="#">Oostende Antwerpen E40 Kortrijk E17 Brussel</a>			3,12	00:05
6		Op de Bellevue bij afslag 1 Ledeberg (1) ga door naar de B401 in de richting van <b>knooppunt Gent-Centrum</b> <b>volg aanwijzingen:</b> <a href="#">Gent-Centrum</a>		<b>B401</b>	3,27	00:05
7		Einde bebouwde kom 1 Ledeberg (1) bij afslag 1 Ledeberg (1) verder op de B401		<b>B401</b>	3,75	00:06
8		Op de B401 na 188 m wisselen naar de A14 E17 in de richting van <b>knooppunt Destelbergen</b> <b>volg aanwijzingen:</b> <a href="#">Destelbergen</a>		<b>A14</b> <b>E17</b>	3,94	00:06
9		Na ±49 km op de A14 E17 op het knooppunt Antwerpen-West wisselen naar de R1 <b>volg aanwijzingen:</b> <a href="#">Antwerpen-Centrum (5a)(14)</a>		<b>R1</b>	53,37	00:33
10		Begin bebouwde kom 3 Borgerhout (3) Na ±8 km op de R1 bij afslag 3 Borgerhout (3) rechts afslaan naar de Luitenant Lippenslaan/N184 <b>volg aanwijzingen:</b> <a href="#">Borgerhout N184</a>		<b>N184</b>	61,49	00:37
11		Na 531 m bij afslag 3 Borgerhout (3) links aanhouden naar de Luitenant Lippenslaan/N184		<b>N184</b>	62,02	00:38

**volg aanwijzingen:**

Deurne-Noord N184

12		Na 53 m direct bij afslag 3 Borgerhout (3) links afslaan naar de Luitenant Lippenslaan/N184	 <b>N184</b>	62,08	00:38
13		Op de Luitenant Lippenslaan/N184 na 258 m rechts aanhouden naar de Noordersingel/R10	 <b>R10</b>	62,33	00:39
14		Einde bebouwde kom Antwerpen op de na 718 m verder op de Noordersingel/R10	 <b>Antwerpen</b>	63,05	00:39
15		Op de Noordersingel/R10 Turnhoutsebaan/N12 na 428 m rechts afslaan naar de Turnhoutsebaan/N12	 <b>N12</b>	63,48	00:40
16		Op de Turnhoutsebaan/N12 Frank Craeybeckxlaan na 941 m links afslaan naar de Frank Craeybeckxlaan		64,42	00:41
17		Op de Frank Craeybeckxlaan direct Frank Craeybeckxlaan rechts aanhouden naar de Frank Craeybeckxlaan		64,46	00:41
18		Op de Frank Craeybeckxlaan Te Couwelaarlei na 236 m links aanhouden naar de Te Couwelaarlei		64,70	00:42
19		Op de Te Couwelaarlei direct Frank Craeybeckxlaan links afslaan naar de Frank Craeybeckxlaan		64,75	00:42



u bent gearriveerd op het eindpunt: Frank Craeybeckxlaan , Antwerpen - Deurne (B, 2100)

