



Routedetails
























Vertrekadres : **Kanodreef , Gent (B, 9000)**
 Bestemming : **Parc de la Boverie 1, Luik (B, 4020)**
 Afstand : **155.3 km**
 Reistijd : **01:34**
 Optimalisatie : **Optimaal**
 Voertuig : **Auto**

Routebeschrijving



uw vertrekpunt is: Kanodreef , Gent (B, 9000)

| | | | | | | |
|----|--|--|--|--------------------------|-------|-------|
| 1 | | Op de Kanodreef direct rechts afslaan naar de Watersportlaan | | | 0,11 | 00:00 |
| 2 | | Neem na 139 m tweede afslag op de rotonde naar de Charles Andrieslaan | | | 0,25 | 00:00 |
| 3 | | Op de Sint-Lievenslaan/R40 rechts aanhouden naar de Sint-Lievenslaan/R40 | | R40 | 2,84 | 00:04 |
| 4 | | Op de Sint-Lievenslaan/R40 na 179 m rechts afslaan naar de Dierentuinlaan | | | 3,02 | 00:05 |
| 5 | | Op de Bellevue na 102 m verder op de Bellevue volg aanwijzingen: Oostende Antwerpen E40 Kortrijk E17 Brussel | | | 3,12 | 00:05 |
| 6 | | Op de Bellevue bij afslag 1 Ledeberg (1) ga door naar de B401 in de richting van knooppunt Gent-Centrum volg aanwijzingen: Gent-Centrum | | B401 | 3,27 | 00:05 |
| 7 | | Einde bebouwde kom 1 Ledeberg (1) bij afslag 1 Ledeberg (1) verder op de B401 | | B401 | 3,75 | 00:06 |
| 8 | | Op de B401 na 188 m wisselen naar de A10 E40 volg aanwijzingen: Oostende Brussel E17 E40 Kortrijk | | A10 E40 | 3,94 | 00:06 |
| 9 | | Op het knooppunt Zwijnaarde (9) rechts aanhouden naar de A10 E40 volg aanwijzingen: Oostende Brussel E40 | | A10 E40 | 5,6 | 00:07 |
| 10 | | Op het knooppunt Zwijnaarde (9) na 602 m links aanhouden naar de A10 E40 | | A10 E40 | 6,20 | 00:08 |
| 11 | | Na ±42 km op de A10 E40 wisselen naar de R0 volg aanwijzingen: 10 Zellik (10) | | R0 | 48,30 | 00:31 |
| 12 | | Op het knooppunt Groot-Bijgaarden na 453 m links | | R0 | 48,75 | 00:31 |

| | | | | | | |
|----|---|---|---|-------------|--------|-------|
| |  | aanhouden naar de R0 volg aanwijzingen: E411 Namen E40 E19 Luik A12 Antwerpen |  | | | |
| 13 |  | Op het knooppunt Groot-Bijgaarden na 895 m links aanhouden naar de R0 volg aanwijzingen: E40 E411 E19 Luik Antwerpen Namen |  | R0 | 49,65 | 00:32 |
| 14 | | Na ±18 km op de R0 wisselen naar de A3 E40 volg aanwijzingen: Luik Leuven Brussel E40 |  | A3 E40 | 67,42 | 00:41 |
| 15 |  | Op het knooppunt Sint-Stevens-Woluwe na 230 m links aanhouden naar de A3 E40 volg aanwijzingen: Luik Leuven E40 |  | A3 E40 | 67,65 | 00:41 |
| 16 | | Na ±78 km op de A3 E40 wisselen naar de A602 E25 volg aanwijzingen: E42 Namur Liège Seraing A604 Luxembourg E25 |  | A602 E25 | 145,85 | 01:25 |
| 17 |  | Op het knooppunt Loncin na 214 m links aanhouden naar de A602 E25 volg aanwijzingen: Luxembourg Liège E25 |  | A602 E25 | 146,07 | 01:25 |
| 18 |  | Begin bebouwde kom 35 Avroy-Laveu (35)Na ±7 km op de A602 E25 bij afslag 35 Avroy-Laveu (35) rechts afslaan naar de Trémie Sainte-Marie |  | | 152,92 | 01:29 |
| 19 |  | Na 473 m bij afslag 35 Avroy-Laveu (35) links aanhouden naar de Trémie Sainte-Marie |  | | 153,40 | 01:30 |
| 20 |  | Op de Boulevard d'Avroy/N617 na 638 m rechts aanhouden naar de Boulevard d'Avroy/N617 |  | N617 | 154,04 | 01:31 |
| 21 |  | Op de Boulevard d'Avroy/N617 na 125 m links aanhouden naar de Avenue Rogier/N617a |  | N617a | 154,16 | 01:31 |
| 22 |  | Op de Avenue Rogier/N617a na 307 m rechts afslaan naar de Avenue des Croix du Feu/N30 |  | N30 | 154,47 | 01:32 |
| 23 |  | Op de Rue du Parc/N30 na 699 m rechts aanhouden naar de Parc de la Boverie |  | | 155,17 | 01:33 |
| |  | u bent gearriveerd op het eindpunt: Parc de la Boverie 1, Luik (B, 4020) | | | | |

