



## Routedetails



















Vertrekadres : **Kanodreef , Gent (B, 9000)**  
 Bestemming : **Veeweidekaai , Anderlecht (B, 1070)**  
 Afstand : **58.2 km**  
 Reistijd : **00:40**  
 Optimalisatie : **Optimaal**  
 Voertuig : **Auto**

## Routebeschrijving



uw vertrekpunt is: Kanodreef , Gent (B, 9000)

1		Op de Kanodreef direct rechts afslaan naar de Watersportlaan			0,11	00:00
2		Neem na 139 m tweede afslag op de rotonde naar de Charles Andrieslaan			0,25	00:00
3		Op de Sint-Lievenslaan/R40 rechts aanhouden naar de Sint-Lievenslaan/R40		<b>R40</b>	2,84	00:04
4		Op de Sint-Lievenslaan/R40 na 179 m rechts afslaan naar de Dierentuinlaan			3,02	00:05
5		Op de Bellevue na 102 m verder op de Bellevue <b>volg aanwijzingen:</b> <b>Oostende Antwerpen E40 Kortrijk E17 Brussel</b>			3,12	00:05
6		Op de Bellevue bij afslag 1 Ledeberg (1) ga door naar de B401 in de richting van <b>knooppunt Gent-Centrum</b> <b>volg aanwijzingen:</b> <b>Gent-Centrum</b>		<b>B401</b>	3,27	00:05
7		Einde bebouwde kom 1 Ledeberg (1) bij afslag 1 Ledeberg (1) verder op de B401		<b>B401</b>	3,75	00:06
8		Op de B401 na 188 m wisselen naar de A10 E40 <b>volg aanwijzingen:</b> <b>Oostende Brussel E17 E40 Kortrijk</b>		<b>A10</b> <b>E40</b>	3,94	00:06
9		Op het knooppunt Zwijnaarde (9) rechts aanhouden naar de A10 E40 <b>volg aanwijzingen:</b> <b>Oostende Brussel E40</b>		<b>A10</b> <b>E40</b>	5,6	00:07
10		Op het knooppunt Zwijnaarde (9) na 602 m links aanhouden naar de A10 E40		<b>A10</b> <b>E40</b>	6,20	00:08
11		Na ±42 km op de A10 E40 wisselen naar de R0 in de richting van afslag 15 Anderlecht (15) <b>volg aanwijzingen:</b> <b>15 Anderlecht (15)</b>		<b>R0</b>	48,30	00:31

12		Op het knooppunt Groot-Bijgaarden na 453 m rechts aanhouden naar de R0 <b>volg aanwijzingen:</b> Bergen E19 Charleroi	 R0	48,75	00:31
13		Na ±6 km op de R0 bij afslag 15 Anderlecht (15) ga direct over naar de N220 <b>volg aanwijzingen:</b> Namur-Namen Mons-Bergen Charleroi E19 E42	 N220	54,48	00:34
14		Na 765 m bij afslag 15a U.L.B. Erasme rechts aanhouden naar de N220	 N220	55,25	00:35
15		Begin bebouwde kom 15a U.L.B. Erasme bij afslag 15a U.L.B. Erasme verder op de N220	 N220	55,50	00:35
16		Na 255 m bij afslag 16 Anderlecht (16)(15a) rechts aanhouden naar de N220 <b>volg aanwijzingen:</b> Sint P.Leeuw Anderlecht N6	 N220	55,75	00:35
17		Na 524 m bij afslag 16 Anderlecht (16)(15a) links aanhouden naar de N220	 N220	56,28	00:36
18		Na 59 m direct bij afslag 16 Anderlecht (16)(15a) links afslaan naar de Bergense Steenweg/N6	 N6	56,34	00:36
19		Op de Bergense Steenweg na 637 m rechts afslaan naar de Solidariteitsstraat		56,97	00:37
20		Neem na 195 m tweede afslag op de rotonde naar de Plebejersstraat		57,17	00:38
21		Op de Plebejersstraat na 192 m links afslaan naar de Duivenmelkersstraat		57,36	00:38
22		Neem na 157 m eerste afslag op de rotonde naar de Duivenmelkersstraat		57,52	00:38
23		Op de Duivenmelkersstraat na 155 m rechts afslaan naar de Arthur Dehemstraat		57,67	00:39
24		Op de Arthur Dehemstraat na 181 m rechts afslaan naar de Aakaai		57,85	00:39
		u bent gearriveerd op het eindpunt: Veeweidekaai , Anderlecht (B, 1070)			

