



## Routedetails














Vertrekadres : **Kanodreef , Gent (B, 9000)**  
 Bestemming : **Lodewijk Coiseaukaai , Brugge - Dudzele (B, 8380)**  
 Afstand : **53.4 km**  
 Reistijd : **00:41**  
 Optimalisatie : **Optimaal**  
 Voertuig : **Auto**

## Routebeschrijving



uw vertrekpunt is: Kanodreef , Gent (B, 9000)

1		Op de Kanodreef direct rechts afslaan naar de Watersportlaan			0,11	00:00
2		Neem na 155 m derde afslag op de rotonde naar de Henri Dunantlaan			0,27	00:00
3		Op de Henri Dunantlaan na 194 m rechts afslaan naar de Beneluxplein			0,46	00:01
4		Op de Beneluxplein na 85 m links afslaan naar de Einde Were/R40		<b>R40</b>	0,55	00:01
5		Op de Rooigemlaan/R40 na 912 m links afslaan naar de Drongensesteenweg/N466		<b>N466</b>	1,46	00:02
6		Einde bebouwde kom Gent na 299 m verder op de Drongensesteenweg/N466		<b>Gent</b>	1,76	00:03
7		Begin bebouwde kom Drongen verder op de Deinsteenweg/N466		<b>Drongen</b>	3,52	00:05
8		Neem na 393 m vierde afslag op de rotonde naar de Deinsteenweg/N466		<b>N466</b>	3,91	00:05
9		Einde bebouwde kom Drongen verder op de Deinsteenweg/N466		<b>Drongen</b>	5,70	00:07
10		Na ±1 km op de Deinsteenweg/N466 bij afslag 13 Drongen (13) ga door naar de A10 E40 in de richting van <b>knooppunt 8 Brugge (8)</b> <b>volg aanwijzingen:</b> <b>8 Brugge (8)</b>		<b>A10</b> <b>E40</b>	6,92	00:09
11		Na ±31 km op de A10 E40 wisselen naar de A17 E403 N31 <b>volg aanwijzingen:</b> <b>Brugge Kortrijk Roeselare E403</b>		<b>A17</b> <b>E403</b> <b>N31</b>	38,31	00:26
12		Op het knooppunt 8 Brugge (8) na 230 m rechts aanhouden naar de A17 E403 N31 <b>volg aanwijzingen:</b> <b>E403 Brugge</b>		<b>A17</b> <b>E403</b> <b>N31</b>	38,54	00:26

13		Na ±2 km op de A17 E403 N31 bij afslag ga direct over naar de A17 E403 N31 <b>volg aanwijzingen:</b> N31 Brugge Zeebrugge Blankenberge		40,74	00:28
14		Begin bebouwde kom Brugge verder op de Expresweg/E403 N31		42,17	00:30
15		Op de Expresweg/E403 N31 links aanhouden naar de Expresweg/E403 N31 <b>volg aanwijzingen:</b> N31 Blankenberge Zeebrugge Brugge		43,17	00:31
16		Einde bebouwde kom Brugge verder op de Expresweg/E403 N31		46,1	00:34
17		Op de Zeelaan/N31 Stationsweg/N348 rechts afslaan naar de Stationsweg/N348		51,77	00:39
18		Op de Havenrandweg-Zuid/N348 Herdersbruggestraat rechts afslaan naar de Herdersbruggestraat		53,28	00:41
19		Op de Herdersbruggestraat direct Lodewijk Coiseaukaai rechts afslaan naar de Lodewijk Coiseaukaai		53,31	00:41
 u bent gearriveerd op het eindpunt: Lodewijk Coiseaukaai , Brugge - Dudzele (B, 8380)					



