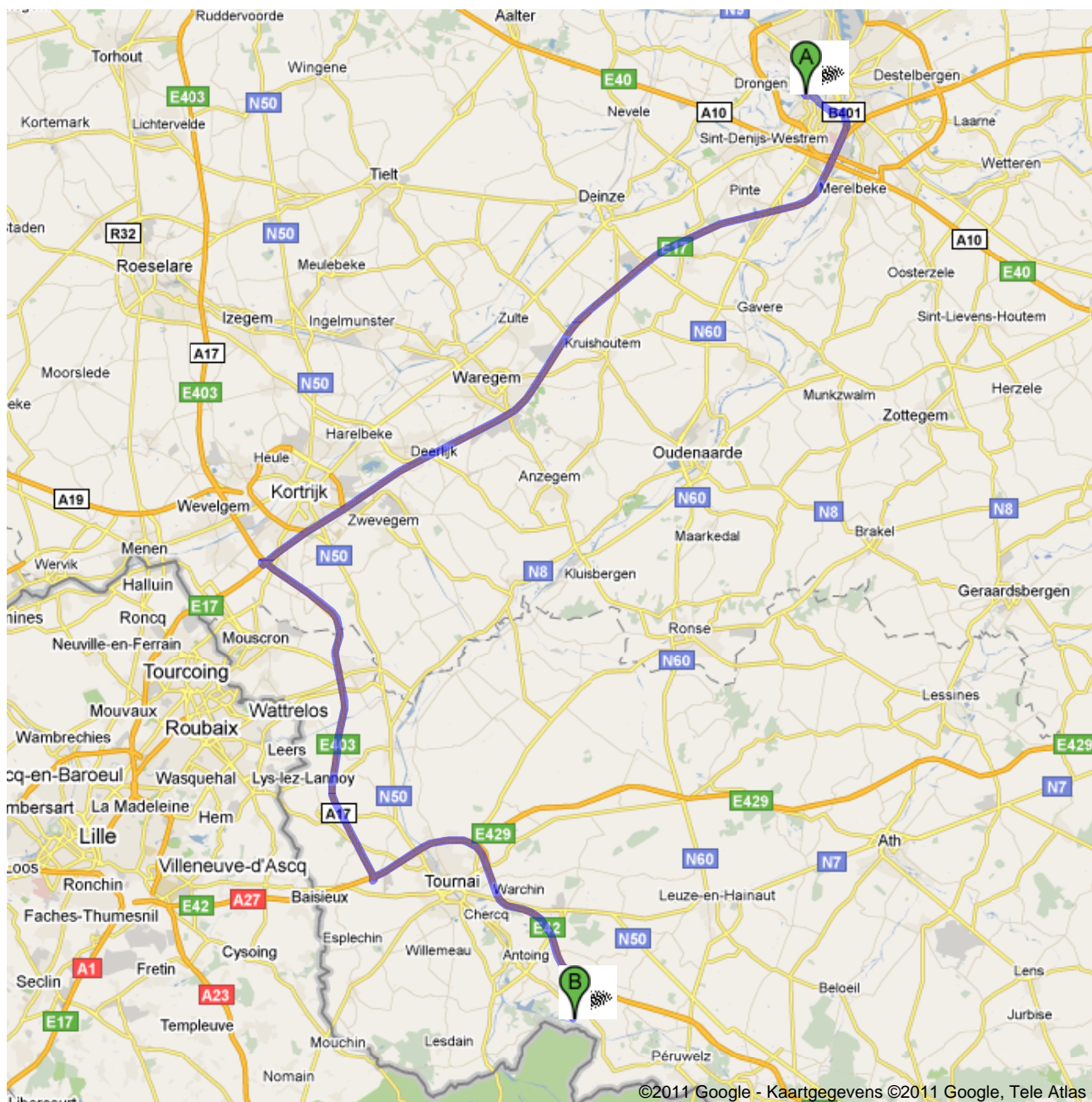





**Routebeschrijving naar Rue de Bitremont,
Antoing**
96,7 km – ca. 1 uur 5 min.



 Kanodreef, 9000 Gent



1. Vertrek in **zuidoostelijke** richting op de **Kanodreef** naar **Watersportlaan**

rijd 37 m
totaal 37 m



2. Neem de 1e afslag links, de **Watersportlaan** op

rijd 85 m
totaal 120 m



3. Neem op de rotonde de **2e** afslag naar **Charles Andrieslaan**

rijd 200 m
totaal 300 m



4. Sla rechtsaf naar de **Antonius Triestlaan/R40**
Ga verder op de R40
Ongeveer 5 min.



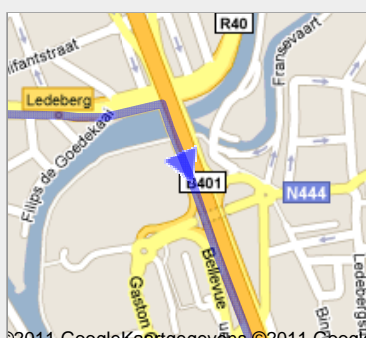

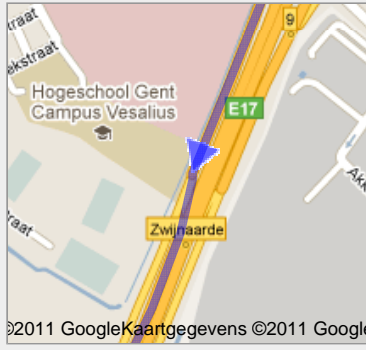

rijd 2,4 km
totaal 2,8 km


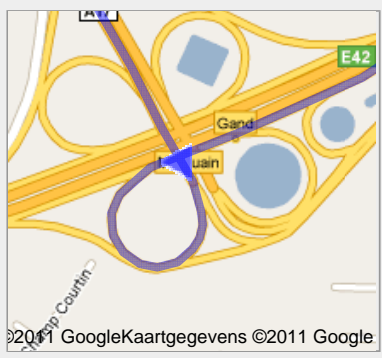











5. Neem afslag **Ledeberg** richting **E17/E40/ Centrum**

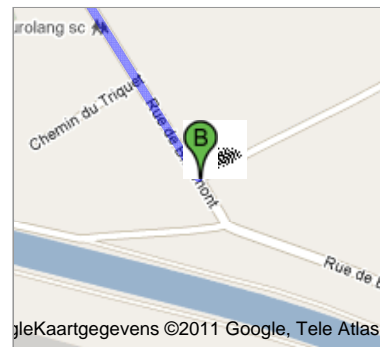
rijd 78 m
totaal 2,8 km



<p>6. Voeg in op Sint-Lievenslaan</p>		<p>rijd 100 m totaal 2,9 km</p>
<p>7. Sla rechtsaf</p>		<p>rijd 150 m totaal 3,1 km</p>
<p>8. Neem de oprit naar E17/E40/Antwerpen/ Kortrijk/Brussel/Brugge</p>		<p>rijd 550 m totaal 3,7 km</p>
<p>9. Voeg in op B401 Ongeveer 1 min.</p>		<p>rijd 1,7 km totaal 5,4 km</p>
<p>10. Neem afslag Zwijnaarde links en voeg in op de E17 richting Kortrijk Ongeveer 25 min.</p>		<p>rijd 44,0 km totaal 49,4 km</p>
<p>11. Neem afslag Aalbeke en voeg in op de E403 richting Parijs/Doornik Ongeveer 14 min.</p>		<p>rijd 23,9 km totaal 73,3 km</p>

<p> 12. Neem afslag Marquain en voeg in op de E42 richting Liège /Bruxelles/Tournai Ongeveer 11 min.</p>		<p>rijd 19,1 km totaal 92,4 km</p>
<p> 13. Neem afslag 30-Maubray richting Vezone/Wasmes-A.-B.</p>		<p>rijd 270 m totaal 92,7 km</p>
<p> 14. Sla rechtsaf naar de Rue des Français/N504 Ga verder op de N504 Ongeveer 2 min.</p>		<p>rijd 1,4 km totaal 94,1 km</p>
<p> 15. Neem de 3e afslag rechts, de Grand'Route/N503 op Ongeveer 2 min.</p>		<p>rijd 1,3 km totaal 95,4 km</p>
<p>16. Weg vervolgen naar Rue du Sart Ongeveer 1 min.</p>		<p>rijd 650 m totaal 96,0 km</p>
<p>17. Weg vervolgen naar Rue de Bitremont Ongeveer 1 min.</p>		<p>rijd 650 m totaal 96,7 km</p>

 Rue de Bitremont, Antoing



Deze aanwijzingen zijn alleen bedoeld om uw reis te plannen. De omstandigheden op de weg kunnen als gevolg van wegwerkzaamheden, verkeersdruk, het weer of andere situaties afwijken van het resultaat op de kaart. Houd daar bij het plannen van uw reis rekening mee. En niet rechts inhalen of bumperkleven!

Kaartgegevens ©2011 Google, Tele Atlas

Was de routebeschrijving onjuist? Zoek uw route op maps.google.be en klik op 'Een probleem melden' in de linkerbenedenhoek.