



Routedetails



























Vertrekadres : **Kanodreef , Gent (B, 9000)**
 Bestemming : **Waggelwater 4, Brugge - Sint-Andries (B, 8200)**
 Afstand : **47.1 km**
 Reistijd : **00:37**
 Optimalisatie : **Optimaal**
 Voertuig : **Auto**

Routebeschrijving



uw vertrekpunt is: Kanodreef , Gent (B, 9000)

1		Op de Kanodreef direct rechts afslaan naar de Watersportlaan			0,11	00:00
2		Neem na 155 m derde afslag op de rotonde naar de Henri Dunantlaan			0,27	00:00
3		Op de Henri Dunantlaan na 194 m rechts afslaan naar de Beneluxplein			0,46	00:01
4		Op de Beneluxplein na 85 m links afslaan naar de Einde Were/R40		R40	0,55	00:01
5		Op de Rooigemlaan/R40 na 912 m links afslaan naar de Drongensesteenweg/N466		N466	1,46	00:02
6		Einde bebouwde kom Gent na 299 m verder op de Drongensesteenweg/N466		Gent	1,76	00:03
7		Begin bebouwde kom Drongen verder op de Deinsteenweg/N466		Drongen	3,52	00:05
8		Neem na 393 m vierde afslag op de rotonde naar de Deinsteenweg/N466		N466	3,91	00:05
9		Einde bebouwde kom Drongen verder op de Deinsteenweg/N466		Drongen	5,70	00:07
10		Na ±1 km op de Deinsteenweg/N466 bij afslag 13 Drongen (13) ga door naar de A10 E40 in de richting van knooppunt 8 Brugge (8) volg aanwijzingen: 8 Brugge (8)		A10 E40	6,92	00:09
11		Na ±31 km op de A10 E40 wisselen naar de A17 E403 N31 volg aanwijzingen: Brugge Kortrijk Roeselare E403		A17 E403 N31	38,31	00:26
12		Op het knooppunt 8 Brugge (8) na 230 m rechts aanhouden naar de A17 E403 N31 volg aanwijzingen: E403 Brugge		A17 E403 N31	38,54	00:26
13		Na ±2 km op de A17 E403 N31 bij afslag ga direct over		A17	40,74	00:28

		naar de A17 E403 N31						
		volg aanwijzingen:						
		N31 Brugge Zeebrugge Blankenberge						
14		Op de Expresweg/E403 N31 Koning Albert I Laan/N397 na 746 m rechts aanhouden naar de Koning Albert I Laan/N397		N397	41,49	00:29		
15		Begin bebouwde kom Brugge na 521 m naar de N397		Brugge	42,01	00:30		
16		Neem direct tweede afslag op de rotonde naar de Koning Albert I Laan/N397		N397	42,04	00:30		
17		Neem na 839 m tweede afslag op de rotonde naar de Koning Albert I Laan/N397		N397	42,88	00:31		
18		Op de Koning Albert I Laan/N397a N397z na 926 m links afslaan naar de Koning Albert I Laan/N397a N397z		N397a N397z	43,81	00:32		
19		Op de Spoorwegstraat/N342 na 187 m rechts aanhouden naar de Spoorwegstraat/N342		N342	43,99	00:32		
20		Op de Koning Albert I Laan/N397 na 343 m links aanhouden naar de Koning Albert I Laan/N397		N397	44,34	00:33		
21		Neem na 141 m tweede afslag op de rotonde naar de Koning Albert I Laan/R30		R30	44,48	00:33		
22		Op de Bevrijdingslaan/N351 rechts aanhouden naar de Waggelwaterstraat			46,40	00:35		
23		Op de direct rechts aanhouden naar de Waggelwaterstraat			46,43	00:35		
24		Op de na 257 m rechts afslaan naar de Waggelwaterstraat			46,69	00:36		
25		Op de Waggelwaterstraat na 134 m links afslaan naar de Waggelwaterstraat			46,82	00:36		
26		Einde bebouwde kom BruggeOp de Waggelwaterstraat na 283 m links afslaan naar de Waggelwater		Brugge	47,11	00:37		
		u bent gearriveerd op het eindpunt: Waggelwater 4, Brugge - Sint-Andries (B, 8200)						

